

Załącznik nr 1  
do Uchwały nr .....  
Rady Miejskiej w Chorzelach  
z dnia 29 sierpnia 2019 r.

ARKUSZ 1

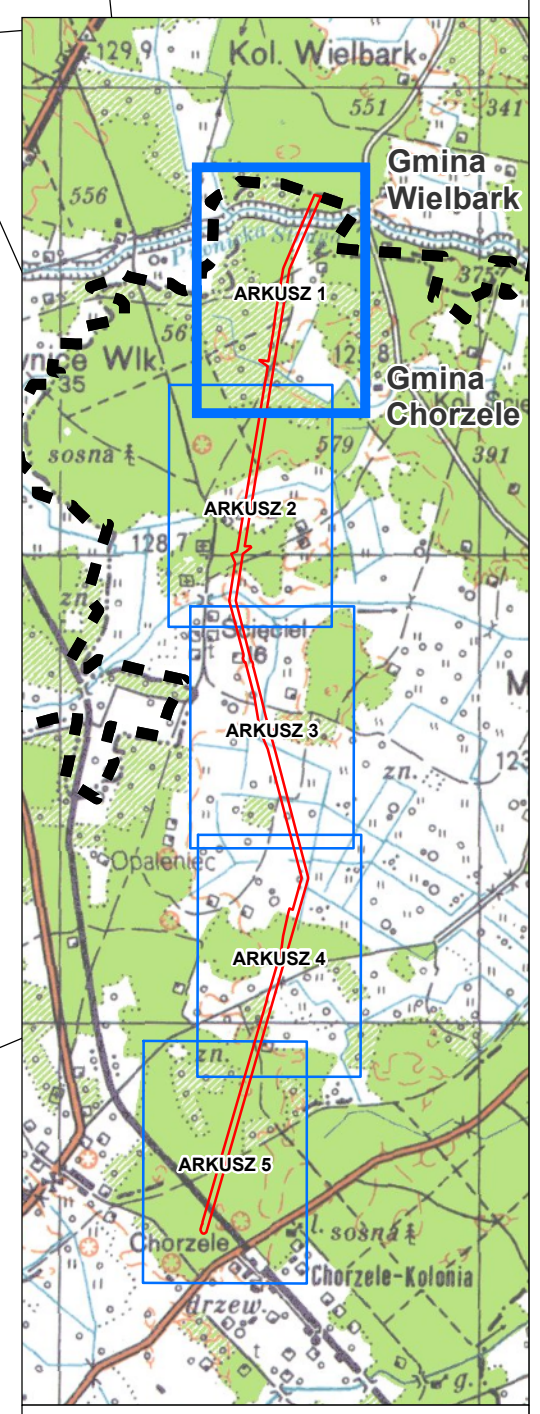





1:5000

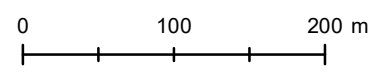
obręb WIELBARK

obręb PIWNICE WIELKIE

obręb ŚCIECIEL



-  Granica gminy
-  Granica obrębów ewidencyjnych
-  Granica obszaru objętego planem



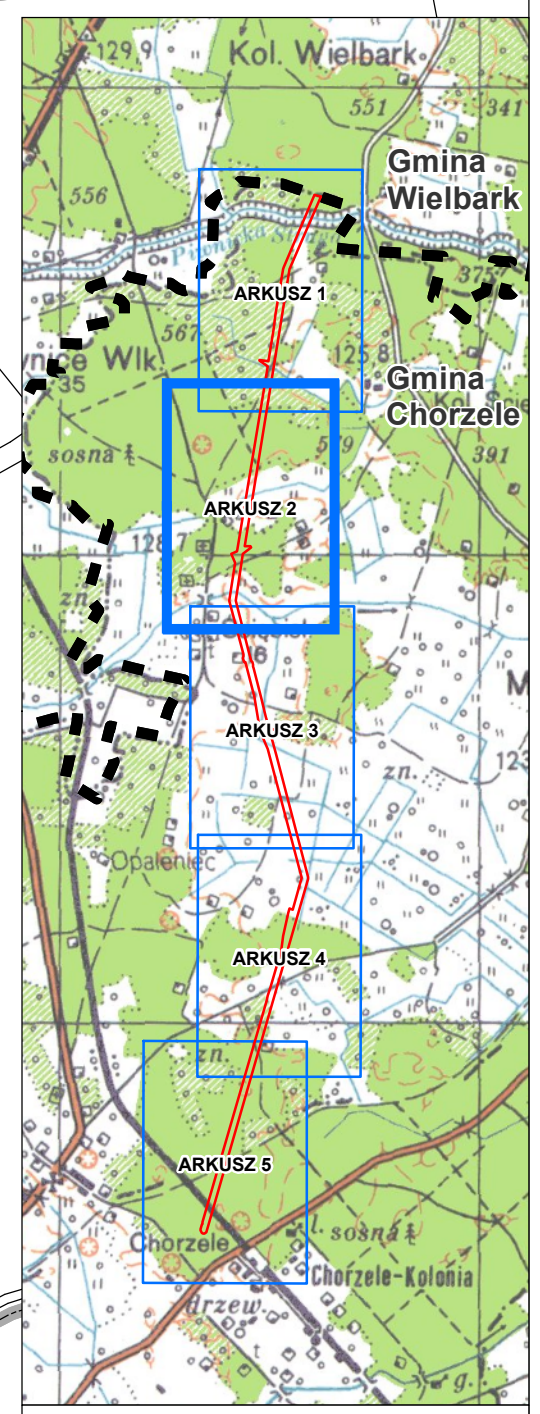
Załącznik nr 1  
do Uchwały nr .....  
Rady Miejskiej w Chorzelach  
z dnia 29 sierpnia 2019 r.




ARKUSZ 2

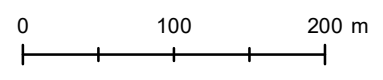


1:5000

obręb ŚCIĘCIEL



-  Granica gminy
-  Granica obrębów ewidencyjnych
-  Granica obszaru objętego planem

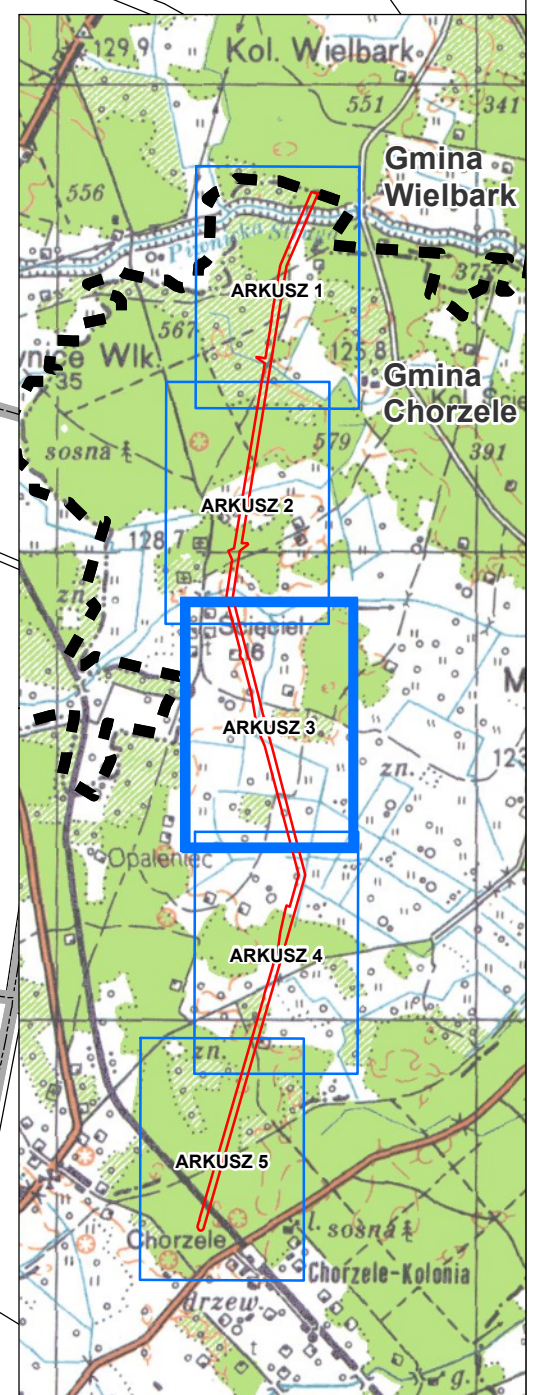




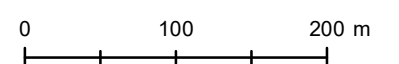
1:5000

obręb ŚCIĘCIEL

obręb OPALENIEC

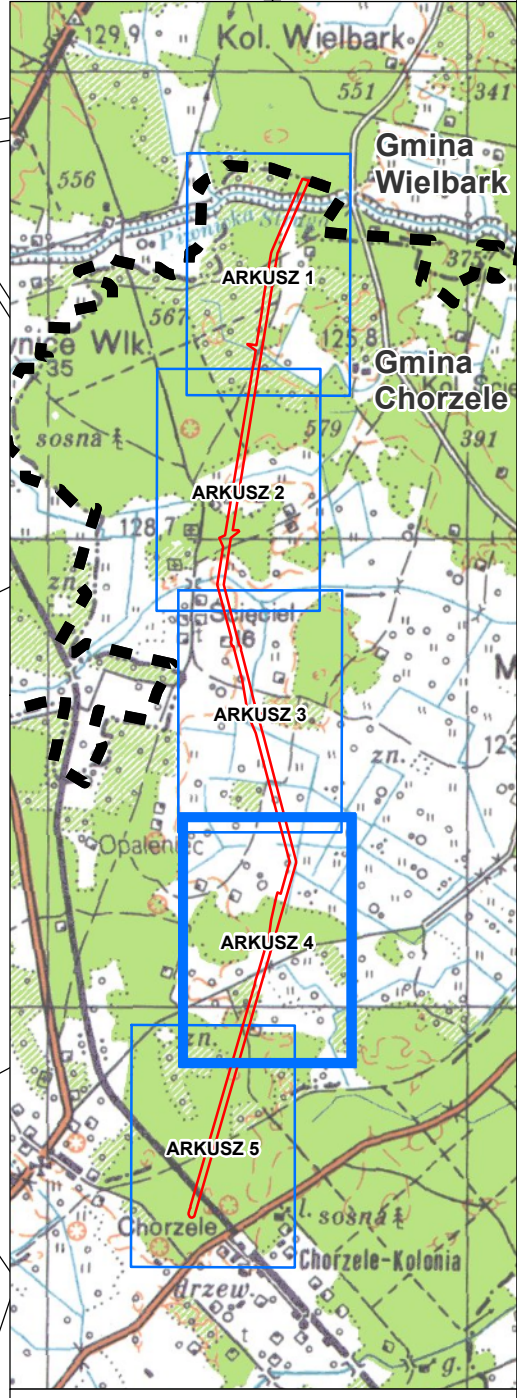
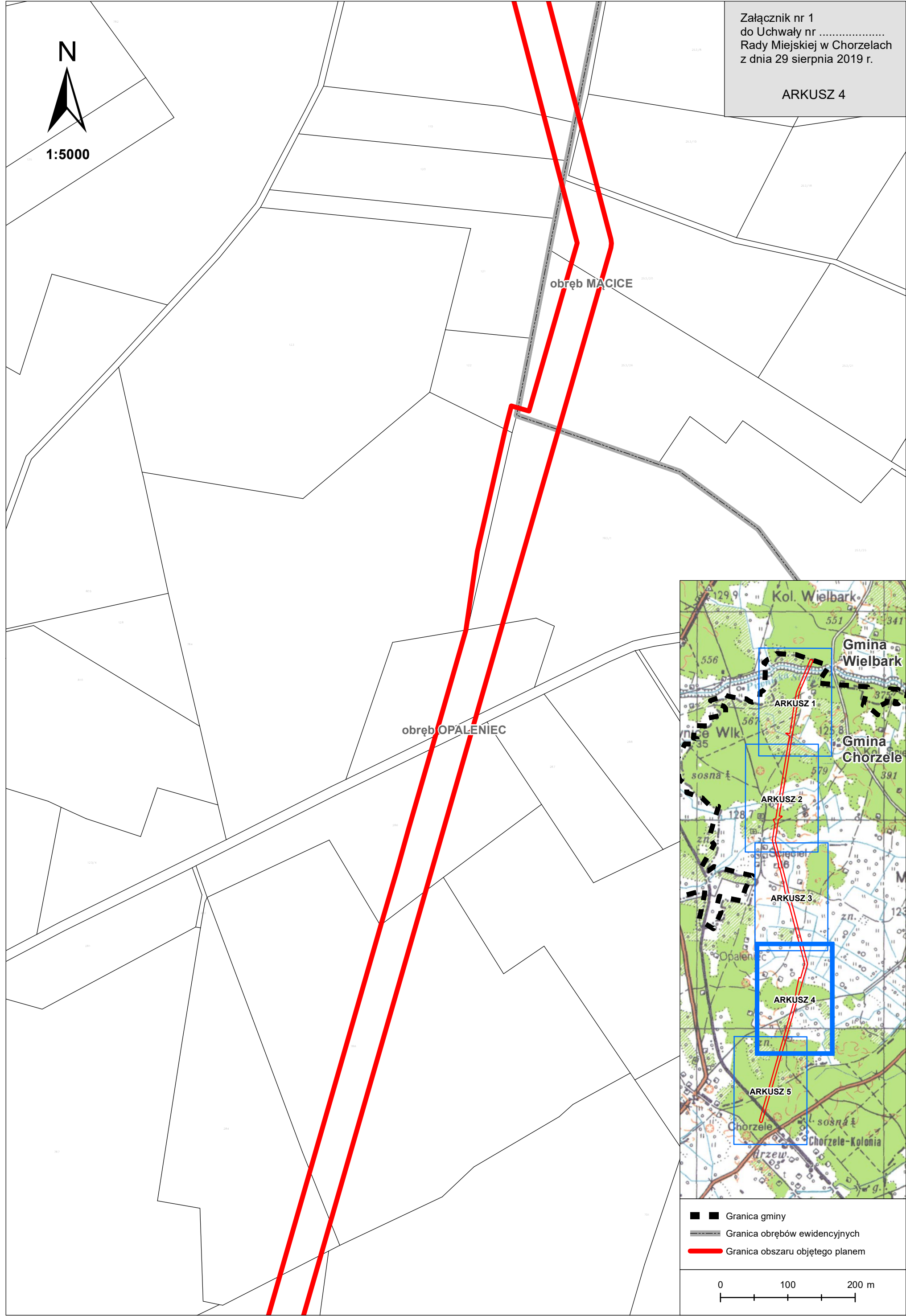





- Granica gminy
- Granica obrębów ewidencyjnych
- Granica obszaru objętego planem

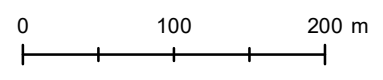




1:5000



-  Granica gminy
-  Granica obrębów ewidencyjnych
-  Granica obszaru objętego planem

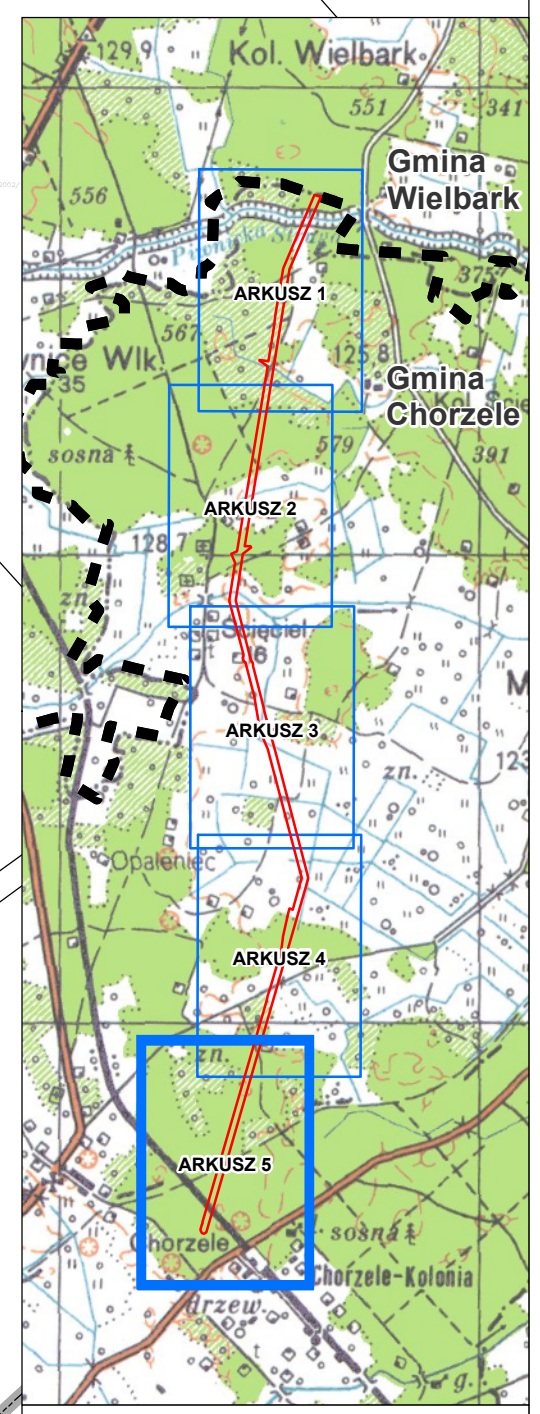




obręb OPALENIEC

obręb ŁAZ

obręb 1



- Granica gminy
- Granica obrębów ewidencyjnych
- Granica obszaru objętego planem

